

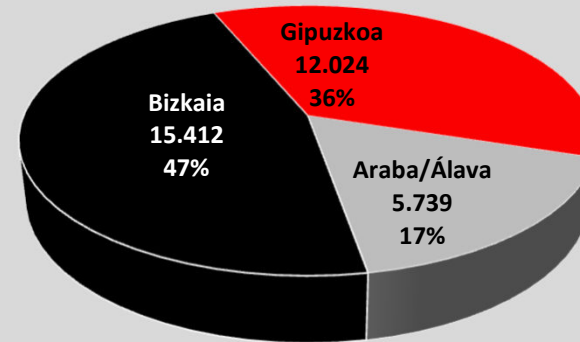


EITak, 2019/04/01rako egindakoak

### Egindako EITak, guztira

Lurraldea	EITak	ehun.
Bizkaia	15.412	46,46%
Gipuzkoa	12.024	36,24%
Araba/Álava	5.739	17,30%
<b>Orokorra, guztira</b>	<b>33.175</b>	<b>100,00%</b>

### EITak, egindakoak



EITak, 2019/04/01rako egindakoak


### Eraikin ikuskatutako udalerrriak

Udalerrria	EITak	ehun.
Vitoria-Gasteiz	3.256	9,81%
Donostia/San Sebastián	2.418	7,29%
Bilbao	2.059	6,21%
Barakaldo	1.487	4,48%
Getxo	1.217	3,67%
Irun	1.213	3,66%
Portugalete	766	2,31%
Santurtzi	756	2,28%
Basauri	679	2,05%
Bermeo	616	1,86%
Eibar	561	1,69%
Sestao	520	1,57%
Hondarribia	507	1,53%
Arrasate/Mondragón	482	1,45%
Laudio/Llodio	471	1,42%
Durango	462	1,39%
Zarautz	426	1,28%
Galdakao	414	1,25%
Errenteria	412	1,24%
Hernani	352	1,06%
Andoain	326	0,98%
Bergara	323	0,97%
Tolosa	316	0,95%
Gernika-Lumo	305	0,92%
Azkoitia	289	0,87%
Ondarroa	277	0,83%
Amorebieta-Etxano	276	0,83%
Pasaia	276	0,83%
Markina-Xemein	262	0,79%
Legazpi	248	0,75%
Elgoibar	247	0,74%
Arrigorriaga	246	0,74%
Erandio	243	0,73%
Azpeitia	241	0,73%
Zumarraga	238	0,72%
Zumaia	237	0,71%
Beasain	229	0,69%
Mungia	225	0,68%
Lekeitio	222	0,67%
Abanto y Ciérvana-Abanto Zierbena	214	0,65%
Oiartzun	213	0,64%
Urduña/Orduña	200	0,60%
Salvatierra/Agurain	192	0,58%
Elorrio	192	0,58%

EITak, 2019/04/01rako egindakoak

### Eraikin ikuskatutako udalerrriak


Udalerrria	EITak	ehun.
Ordizia	182	0,55%
Orozko	179	0,54%
Lemoa	176	0,53%
Ortuella	174	0,52%
Karrantza Harana/Valle de Carranza	161	0,49%
Abadiño	160	0,48%
Amurrio	158	0,48%
Deba	157	0,47%
Sondika	150	0,45%
Gorliz	146	0,44%
Balmaseda	143	0,43%
Leioa	142	0,43%
Elciego	131	0,39%
Laguardia	128	0,39%
Campezo/Kanpezu	127	0,38%
Usurbil	121	0,36%
Alonsotegi	121	0,36%
Lezo	117	0,35%
Zestoa	112	0,34%
Zalla	110	0,33%
Lazkao	105	0,32%
Igorre	104	0,31%
Iurreta	102	0,31%
Orio	101	0,30%
Etxebarri	96	0,29%
Mutriku	96	0,29%
Muxika	96	0,29%
Aretxabaleta	95	0,29%
Sopela	95	0,29%
Mundaka	92	0,28%
Berriz	90	0,27%
Getaria	88	0,27%
Villabona	84	0,25%
Añana	79	0,24%
Astigarraga	77	0,23%
Zeanuri	75	0,23%
Urretxu	73	0,22%
Berango	72	0,22%
Zegama	70	0,21%
Valle de Trápaga-Trapagaran	66	0,20%
Aramaio	66	0,20%
Etxebarria	65	0,20%
Oyón-Oion	64	0,19%
Aulesti	63	0,19%



EITak, 2019/04/01rako egindakoak

### Eraikin ikuskatutako udalerrriak


Udalerrria	EITak	ehun.
Ibarra	63	0,19%
Kuartango	63	0,19%
Yécora/Iekora	62	0,19%
Lapuebla de Labarca	62	0,19%
Bakio	61	0,18%
Iruraiz-Gauna	61	0,18%
Zaldibar	60	0,18%
Eskoriatza	60	0,18%
Berastegi	60	0,18%
Alegia	59	0,18%
Urduliz	58	0,17%
Busturia	57	0,17%
Antzuola	57	0,17%
Forua	56	0,17%
Urnieta	56	0,17%
Artziniega	56	0,17%
Zamudio	55	0,17%
Zaratamo	55	0,17%
Legorreta	54	0,16%
Bedia	53	0,16%
Okondo	52	0,16%
Zuia	51	0,15%
Armiñón	51	0,15%
Larrabetzu	50	0,15%
Dima	50	0,15%
Ermua	49	0,15%
Ataun	47	0,14%
Plentzia	46	0,14%
Lizartza	45	0,14%
Ribera Baja/Erribera Beitia	45	0,14%
Artea	44	0,13%
Soraluze/Placencia de las Armas	44	0,13%
Oñati	43	0,13%
Anoeta	42	0,13%
Olaberría	41	0,12%
Alegría-Dulantzi	41	0,12%
Mendaro	41	0,12%
Berriatua	41	0,12%
Muskiz	40	0,12%
Zigoitia	37	0,11%
Segura	37	0,11%
Lasarte-Oria	37	0,11%
Amoroto	37	0,11%
Asteasu	35	0,11%



EITak, 2019/04/01rako egindakoak

### Eraikin ikuskatutako udalerrriak

Udalerrria	EITak	ehun.
Villabuena de Álava/Eskuernaga	35	0,11%
Arratzua-Ubarrundia	35	0,11%
Arraia-Maeztu	35	0,11%
Elvillar/Bilar	34	0,10%
Lanciego/Lantziego	33	0,10%
Nabarniz	33	0,10%
Peñacerrada-Urizaharra	32	0,10%
Loiu	31	0,09%
Urkabustaiz	31	0,09%
Arantzazu	31	0,09%
Asparrena	30	0,09%
San Millán/Donemiliaga	30	0,09%
Güeñes	30	0,09%
Mañaria	29	0,09%
Amezqueta	28	0,08%
Leza	25	0,08%
Itsasondo	24	0,07%
Lagrán	24	0,07%
Samaniego	24	0,07%
Ayala/Aiara	22	0,07%
Gamiz-Fika	22	0,07%
Aduna	19	0,06%
Zambrana	19	0,06%
Gatika	18	0,05%
Izurtza	18	0,05%
Ormaiztegi	18	0,05%
Bernedo	16	0,05%
Berrobi	16	0,05%
Kripan	16	0,05%
Idiazabal	16	0,05%
Arrieta	14	0,04%
Gautegiz Arteaga	11	0,03%
Elburgo/Burgelu	10	0,03%
Moreda de Álava/Moreda Araba	10	0,03%
Valdegovía/Gaubea	10	0,03%
Elgeta	9	0,03%
Bidania-Goiatz	9	0,03%
Zierbena	8	0,02%
Derio	8	0,02%
Atxondo	8	0,02%
Leintz-Gatzaga	7	0,02%
Barrundia	6	0,02%
Leaburu	6	0,02%
Ajangiz	5	0,02%



EITak, 2019/04/01rako egindakoak

**Eraikin ikuskatutako udalerrriak**

Udalerrria	EITak	ehun.
Zalduondo	5	0,02%
Alkiza	4	0,01%
Zizurkil	4	0,01%
Harana/Valle de Arana	4	0,01%
Murueta	3	0,01%
Irura	3	0,01%
Mendexa	2	0,01%
Larraul	2	0,01%
Meñaka	2	0,01%
Ugao-Miraballes	2	0,01%
Mallabia	2	0,01%
Belauntza	2	0,01%
Zaldibia	2	0,01%
Aizarnazabal	1	0,00%
Albiztur	1	0,00%
Sukarrieta	1	0,00%
Areatza	1	0,00%
Fruiz	1	0,00%
Mendata	1	0,00%
Ispaster	1	0,00%
Ubide	1	0,00%
Sopuerta	1	0,00%
<b>Orokorra, guztira</b>	<b>33.175</b>	<b>100,00%</b>




EITak, 2019/04/01rako egindakoak

Oharra: Sistema estatistikoetan auzo bat baino gehiago dauzkaten udalerrriak baino ez dira agertzen

### Ikuskapen egindako auzoak

Udalerrria	Auzoa	EITak	ehun.
Bilbao	Casco Viejo	282	1,21%
	Abando	257	1,10%
	Indautxu	193	0,83%
	San Francisco	131	0,56%
	Iralabbarri	88	0,38%
	San Ignacio	85	0,36%
	Uribarri	84	0,36%
	Santutxu	83	0,36%
	Iturralde	65	0,28%
	Otxarkoaga	63	0,27%
	Ametzola	61	0,26%
	Atxuri	58	0,25%
	Solokoetxe	56	0,24%
	Basurtu	51	0,22%
	San Pedro de Deustu	45	0,19%
	Errekaldeberri	43	0,18%
	Zorrotza	41	0,18%
	Matiko	38	0,16%
	Bilbao la Vieja	33	0,14%
	Castaños	33	0,14%
	Zabala	29	0,12%
	Uretamendi	27	0,12%
	La Ribera	24	0,10%
	San Adrián	22	0,09%
	Zurbaran	19	0,08%
	Bolueta	17	0,07%
	Olabeaga	15	0,06%
	Txurdinaga	15	0,06%
	Altamira	15	0,06%
	La Peña	14	0,06%
	Ibarrekolanda	13	0,06%
	Larraskitu	11	0,05%
Arangoiti	11	0,05%	
Begoña	10	0,04%	
Diseminado Ibaiondo	6	0,03%	
Iturrigorri-Peñascal	5	0,02%	
Arabella	4	0,02%	
Diseminado Uribarri	3	0,01%	
Elorrieta	3	0,01%	
Diseminado Errekalde	2	0,01%	
Masustegi-Monte Caramelo	1	0,00%	
Miribilla	1	0,00%	



EITak, 2019/04/01rako egindakoak

Oharra: Sistema estatistikoetan auzo bat baino gehiago dauzkaten udalerrriak baino ez dira agertzen

### Ikuskapen egindako auzoak

Udalerrria	Auzoa	EITak	ehun.
	Ciudad Jardín	1	0,00%
	Diseminado Deustu	1	0,00%
Donostia/San Sebastián	Centro	481	2,06%
	Altza	281	1,20%
	Intxaurreondo	254	1,09%
	Egia	246	1,05%
	Gros	224	0,96%
	Antiguo	193	0,83%
	Amara Berri	143	0,61%
	Aiete	109	0,47%
	Ategorrieta-Ulía	101	0,43%
	Miracruz-Bidebieta	100	0,43%
	Ibaeta	69	0,30%
	Martutene	68	0,29%
	Añorga	61	0,26%
	Loiola	46	0,20%
	Igeldo	15	0,06%
	Miramón-Zorroaga	7	0,03%
	Vitoria-Gasteiz	Zubieta	6
Casco Viejo		340	1,46%
Abetxuko		301	1,29%
Coronación		263	1,13%
Judimendi		196	0,84%
Ensanche		182	0,78%
Zaramaga		159	0,68%
Lovaina		147	0,63%
Adurtza		141	0,60%
Zona Rural Este		124	0,53%
Aranbizkarra		117	0,50%
San Cristóbal		103	0,44%
Ariznabarra		103	0,44%
San Martín		98	0,42%
Desamparados		91	0,39%
Zona Rural Noroeste		91	0,39%
Arana		89	0,38%
El Anglo		84	0,36%
Mendizorrotza		84	0,36%
Zona Rural Suroeste		81	0,35%
Arriaga-Lakua	75	0,32%	
El Pilar	67	0,29%	
Sansomendi	62	0,27%	
Txagorritxu	59	0,25%	



EITak, 2019/04/01rako egindakoak

Oharra: Sistema estatistikoetan auzo bat baino gehiago dauzkaten udalerrriak baino ez dira agertzen

### Ikuskapen egindako auzoak

Udalerrria	Auzoa	EITak	ehun.
	Santa Lucia	55	0,24%
	Gazalbide	38	0,16%
	Santiago	33	0,14%
	Ali-Gobeo	32	0,14%
	Salburua	21	0,09%
	Arantzabela	4	0,02%
	Zabalgana	2	0,01%
Amorebieta-Etxano	Centro	117	0,50%
	Ogenabekoa	47	0,20%
	Zubikurtze	30	0,13%
	San José	29	0,12%
	Zona Rural	28	0,12%
	Astepe	18	0,08%
Andoain	Casco Viejo	75	0,32%
	Ondarreta	42	0,18%
	Venta Berri	41	0,18%
	Zona Rural	39	0,17%
	Karrika	37	0,16%
	Arrate	36	0,15%
	Leizar	26	0,11%
	Etxeberrietas	16	0,07%
	Galardi	11	0,05%
Arrasate/Mondragón	Musakola	76	0,33%
	Casco Viejo	57	0,24%
	San Juan	46	0,20%
	Santa Teresa	45	0,19%
	Santa Marina	44	0,19%
	Rural	43	0,18%
	San Andrés	41	0,18%
	Uribarri	40	0,17%
	Uribe-Munar	28	0,12%
	Altamira	23	0,10%
	Zarugalde	22	0,09%
	Ferial	9	0,04%
	Olan	6	0,03%
Arrigorriaga	Urgoiti	81	0,35%
	Atxukarro-Lanbarketa	66	0,28%
	Centro-Casco	49	0,21%
	Abusu/LaPeña	25	0,11%
	Santo Cristo	23	0,10%
Azkoitia	San Martín	121	0,52%
	Casco Viejo	108	0,46%



EITak, 2019/04/01rako egindakoak

Oharra: Sistema estatistikoetan auzo bat baino gehiago dauzkaten udalerrriak baino ez dira agertzen

### Ikuskapen egindako auzoak

Udalerrria	Auzoa	EITak	ehun.	
AZKOITIA	Centro	42	0,18%	
	Floreaga	17	0,07%	
Azpeitia	Casco Antiguo	122	0,52%	
	Harzubia	51	0,22%	
	Zona Paulo VI	29	0,12%	
	Diseminado Rural	28	0,12%	
	Sanjuandegi	9	0,04%	
	Fueros	200	0,86%	
Barakaldo	San Vicente	190	0,81%	
	Cruces	137	0,59%	
	Arteagabeitia	128	0,55%	
	El Carmen	99	0,42%	
	Santa Teresa	96	0,41%	
	Lasesarre	96	0,41%	
	Beurko	91	0,39%	
	Rontegui	91	0,39%	
	Zuazo	60	0,26%	
	Llano	58	0,25%	
	Lutxana	47	0,20%	
	Retuerto	46	0,20%	
	Larrea	42	0,18%	
	Errekatxo/El Regato	30	0,13%	
	Burceña	26	0,11%	
	La Paz	26	0,11%	
	Landaburu	23	0,10%	
	Basauri	Ariz	111	0,48%
		Berriotxo-Soloarte	98	0,42%
		Hernán Cortes	81	0,35%
Basozelai		66	0,28%	
San Pedro		41	0,18%	
San Miguel		39	0,17%	
Arizgoiti		35	0,15%	
Bentakoiko		33	0,14%	
El Calero		33	0,14%	
Pozokoetxe		31	0,13%	
Careaga		28	0,12%	
Virgen de Begoña		27	0,12%	
Urbi		18	0,08%	
Matadero		16	0,07%	
Estación		15	0,06%	
Beasain	Ensanche Moderno	85	0,36%	
	Casco Viejo	78	0,33%	



EITak, 2019/04/01rako egindakoak

Oharra: Sistema estatistikoetan auzo bat baino gehiago dauzkaten udalerrriak baino ez dira agertzen

### Ikuskapen egindako auzoak

Udalerrria	Auzoa	EITak	ehun.
Deusam	Zona Loinaz	43	0,18%
	La Portería	22	0,09%
Bergara	Casco Antiguo	98	0,42%
	Zona Rural	46	0,20%
	San Lorenzo	43	0,18%
	Centro	42	0,18%
	Matxiategi-Santa Marina	38	0,16%
	Zubiaurre	25	0,11%
	Bolu	17	0,07%
	Tokieder-San Antonio	11	0,05%
	Bermeo	Casco Viejo	282
Diseminado		72	0,31%
Morondo		42	0,18%
Erribera		40	0,17%
Kurtzio		37	0,16%
Tala		36	0,15%
Esparru		25	0,11%
Errene-Zubi		25	0,11%
Portale		17	0,07%
Aren-Ondo		13	0,06%
Durango	Casco Viejo	94	0,40%
	Tabira	77	0,33%
	San Fausto	62	0,27%
	Erretentxu	47	0,20%
	Ensanche	47	0,20%
	Magdalena	35	0,15%
	Landako	35	0,15%
	Aramotz	30	0,13%
	San Ignacio	26	0,11%
San Roque	9	0,04%	
Eibar	Centro	160	0,69%
	Ipurua	115	0,49%
	Amana	107	0,46%
	Urki	61	0,26%
	Legarre	45	0,19%
	Azitain	45	0,19%
	Azitain-Rural	15	0,06%
	Urkizu	12	0,05%
Elgoibar	Casco Antiguo	145	0,62%
	Muguruza-Ermuaranbide	68	0,29%
	Urazandi	18	0,08%
	Azkue (San Roke)	10	0,04%

EITak, 2019/04/01rako egindakoak

Oharra: Sistema estatistikoetan auzo bat baino gehiago dauzkaten udalerrriak baino ez dira agertzen

### Ikuskapen egindako auzoak

Udalerrria	Auzoa	EITak	ehun.
	Zona Rural	6	0,03%
Erandio	Astrabudua	62	0,27%
	Casco Viejo	42	0,18%
	Ensanche	38	0,16%
	Lutxana-Enekuri	16	0,07%
	Ribera	15	0,06%
	Los Chimbos	14	0,06%
	Asua	13	0,06%
	Arriaga	13	0,06%
	Erandiogoikoa	12	0,05%
	Bekoetxe	8	0,03%
	Santi Mami	8	0,03%
Ermua	San Pelayo	14	0,06%
	Santa Ana	9	0,04%
	Casco	9	0,04%
	Grupo Santiago	8	0,03%
	Ongaray	4	0,02%
	San Antonio	3	0,01%
	San Lorenzo	2	0,01%
Errenteria	Centro	107	0,46%
	Galtzaraborda	82	0,35%
	Alaberga-Versalles	45	0,19%
	Iztietia	44	0,19%
	Gaztaño-Agustinas	42	0,18%
	Gabierrota-Larzabal	30	0,13%
	Beraun	26	0,11%
	Capuchinos	13	0,06%
	Olibet-Casas Nuevas	12	0,05%
	Pontika	9	0,04%
Zona Rural	2	0,01%	
Galdakao	Tximelarre	104	0,45%
	Kurtzea	70	0,30%
	Oinkina	48	0,21%
	Bengoetxe	40	0,17%
	Urtebieta	38	0,16%
	Olaberrieta-Aperribai	34	0,15%
	Zabalea	24	0,10%
	Plazakoetxe	20	0,09%
	Elexalde	18	0,08%
	Urreta	9	0,04%
	Gorosibai	7	0,03%
	Casas Sindicatos-Hospital	65	0,28%

EITak, 2019/04/01rako egindakoak

Oharra: Sistema estatistikoetan auzo bat baino gehiago dauzkaten udalerrriak baino ez dira agertzen

### Ikuskapen egindako auzoak

Udalerrria	Auzoa	EITak	ehun.
Gernika-Lumo	Erreterria	39	0,17%
	Polígono Calzada	35	0,15%
	Casco Histórico	33	0,14%
	San Roque-Don Tello	30	0,13%
	Lurgorri-Cementerio	28	0,12%
	Txorroburu	27	0,12%
	Zona C/Bizkaia	24	0,10%
	Lumo	24	0,10%
Getxo	Algorta	560	2,40%
	Las Arenas	452	1,94%
	Neguri	116	0,50%
	Andra Mari	87	0,37%
Hernani	Anciola-Villas	59	0,25%
	La Florida	56	0,24%
	Casco Viejo	53	0,23%
	Santa Barbara	45	0,19%
	Zikuñaga	31	0,13%
	Centro	30	0,13%
	Zona Rural	29	0,12%
	Elizatxo	19	0,08%
	El Puerto	15	0,06%
Liceaga	14	0,06%	
Hondarribia	Marina-Portua	141	0,60%
	Centro-Alde Zaharra	124	0,53%
	Campina-Akartegi	101	0,43%
	Amute-Kosta	63	0,27%
	Mendelu-Jaitzubia	36	0,15%
	Caseros-Zona Rural	32	0,14%
Irun	Anaka	141	0,60%
	Pío XII	119	0,51%
	Lapice	118	0,51%
	Casco Viejo	113	0,48%
	P. Colon-Mendibil	94	0,40%
	Beraun-Santiago	93	0,40%
	Uranzu-A. Artia	91	0,39%
	Larraundi	90	0,39%
	San Miguel	71	0,30%
	Azken Portu	71	0,30%
	Ventas-Landetxa	62	0,27%
	Belaskoenea	54	0,23%
	Bidasoa-Behobia	33	0,14%
Dumboa	27	0,12%	

EITak, 2019/04/01rako egindakoak

Oharra: Sistema estatistikoetan auzo bat baino gehiago dauzkaten udalerrriak baino ez dira agertzen

### Ikuskapen egindako auzoak

Udalerrria	Auzoa	EITak	ehun.
	Anzaran	19	0,08%
	Pinar	14	0,06%
Laudio/Llodio	Larrano	81	0,35%
	Ugarte	75	0,32%
	Areta	63	0,27%
	La Plaza-Centro	61	0,26%
	Larrazabal-Gardea	61	0,26%
	Lamuza-Lusurbeilanda	43	0,18%
	Lateorro	33	0,14%
	Landaluze-Goikoplaza	30	0,13%
	Larra-Altzarrate	23	0,10%
	Leioa	Elexalde	36
Negurigane		19	0,08%
Ensanche		18	0,08%
Los Pinos		15	0,06%
Ibaiondo		10	0,04%
Centro-Iparragirre		8	0,03%
Lamiako		8	0,03%
Monte Ikea		7	0,03%
Udondo		7	0,03%
Sakoneta		7	0,03%
Iturribide		4	0,02%
Txorierrri		3	0,01%
Mungia	Casco Urbano	186	0,80%
	Billela-Atxuri	26	0,11%
	Basozabal	12	0,05%
Ondarroa	Casco Antiguo	101	0,43%
	Kaminazpi	57	0,24%
	Primer Ensanche	51	0,22%
	Zaldupe	43	0,18%
	Magdalena	20	0,09%
Oñati	Centro-Casco Antiguo	32	0,14%
	San Lorenzo	5	0,02%
	Zona Rural	4	0,02%
	Errekalde	2	0,01%
Pasaia	Pasai Antxo	52	0,22%
	San Pedro Esnabide-Gran Sol	51	0,22%
	San Juan Ensanche	38	0,16%
	San Pedro Azkuene	36	0,15%
	San Pedro Z.Euskadi-Pescaderia	35	0,15%
	San Pedro Casco Viejo	30	0,13%
	San Juan Casco Antiguo-Zona Rural	30	0,13%



EITak, 2019/04/01rako egindakoak

Oharra: Sistema estatistikoetan auzo bat baino gehiago dauzkaten udalerrriak baino ez dira agertzen

### Ikuskapen egindako auzoak

Udalerrria	Auzoa	EITak	ehun.
Portugalete	San Roque	204	0,87%
	Vista Alegre	99	0,42%
	Buena Vista	83	0,36%
	Repelega	79	0,34%
	Abaro	65	0,28%
	Campazar	64	0,27%
	Azeta	51	0,22%
	Casco Viejo	51	0,22%
	Peñota	35	0,15%
	Zona Nueva	28	0,12%
	Mugakoa	6	0,03%
Santurtzi	Mamariga	132	0,57%
	Kai-Alde	66	0,28%
	Torquillas	63	0,27%
	San Juan	60	0,26%
	Las Vinas	55	0,24%
	Cabieces	43	0,18%
	El Parque	42	0,18%
	Fontuso	36	0,15%
	Portalada	32	0,14%
	El Bullon	25	0,11%
	Ranzari	25	0,11%
	Nafarroa	24	0,10%
	Coscojales	22	0,09%
	Buena Vista	20	0,09%
	Mirabueno	17	0,07%
	Balparda	17	0,07%
	El Cotillo	16	0,07%
	El Campon	15	0,06%
	La Chicharra	15	0,06%
	Peñota	13	0,06%
Lauaxeta	10	0,04%	
Cuesta Hospital	7	0,03%	
Sestao	El Carmen	83	0,36%
	Kueto	73	0,31%
	Albiz	69	0,30%
	Markonzaga	63	0,27%
	El Casco	57	0,24%
	La Unión	55	0,24%
	La Iberia	40	0,17%
	Vista Alegre	37	0,16%
Rebonza-Urbinaga	31	0,13%	

EITak, 2019/04/01rako egindakoak

Oharra: Sistema estatistikoetan auzo bat baino gehiago dauzkaten udalerrriak baino ez dira agertzen

### Ikuskapen egindako auzoak

Udalerrria	Auzoa	EITak	ehun.
	Azeta	12	0,05%
Tolosa	Casco Antiguo	109	0,47%
	Vega de Laskorain	50	0,21%
	Bidebieta	45	0,19%
	Berazubi	33	0,14%
	Rondilla-Belate	21	0,09%
	Larramendi	20	0,09%
	Z. Ollarain	19	0,08%
	San Francisco Oeste	13	0,06%
	Usabal-Amaroz	4	0,02%
	Valle de Trápaga-Trapagaran	La Escontrilla	46
Arkotxa		9	0,04%
La Arboleda		4	0,02%
Salcedillo-Trapaga		4	0,02%
San Andrés		3	0,01%
Zarautz	Casco Viejo	168	0,72%
	Mendilauta	79	0,34%
	Azken Portu	55	0,24%
	Inurritza	53	0,23%
	Zelai Ondo	35	0,15%
	Vista Alegre-Zona Rural	25	0,11%
	Itxasmendi	7	0,03%
Zumarraga	Centro	68	0,29%
	Orbegozo	45	0,19%
	Oraa-Leturias	33	0,14%
	San Isidro-San Gregorio	31	0,13%
	Elizalde-Bidezar	28	0,12%
	Etxeberri	18	0,08%
	Estación-S. Esnaola	15	0,06%
Lasarte-Oria	Centro	16	0,07%
	Sasoeta-Atsobakar	8	0,03%
	Zumaburu	6	0,03%
	Otzaran-Basaundi-Oria	4	0,02%
	Zabaleta	3	0,01%
<b>Orokorra, guztira</b>		<b>23.344</b>	<b>100,00%</b>





EITak, 2019/04/01rako egindakoak

### Egindako EITak: jabetza-araubidea

Jabetza-araubidea	EITak	ehun.
Erkidegoa	23.945	72,18%
Bakarra	7.193	21,68%
Ez da jakinarazi daturik	1.844	5,56%
Beste batzuk	193	0,58%
<b>Orokorra, guztira</b>	<b>33.175</b>	<b>100,00%</b>



EITak, 2019/04/01rako egindakoak

### Etxebizitza mota: egindako EITak


Etxebizitza mota	EITak	ehun.
Ez da jakinarazi daturik	902	2,72%
Etxebizitza libreak	31.426	94,73%
B.P.E.	740	2,23%
Beste batzuk	107	0,32%
<b>Orokorra, guztira</b>	<b>33.175</b>	<b>100,00%</b>



EITak, 2019/04/01rako egindakoak

### Eraikuntzako tipologia: egindako EITen azken emaitza

Eraikuntzako tipologia	EITak	ehun.
Colectiva	25.200	75,96%
Unifamiliar	6.041	18,21%
Ez da jakinarazi daturik	1.813	5,46%
Bifamiliar	75	0,23%
Plurifamiliar	23	0,07%
KIROLA	3	0,01%
Arquitectura religiosa	3	0,01%
Administrativo	3	0,01%
Colegio Público	3	0,01%
Uso público colectivo	2	0,01%
equipamiento	2	0,01%
Edificio Aislado	1	0,00%
Hospitalario	1	0,00%
Civil	1	0,00%
No residencial	1	0,00%
IRAKASKUNTZA	1	0,00%
Edificio terciario	1	0,00%
Terciario	1	0,00%
<b>Orokorra, guztira</b>	<b>33.175</b>	<b>100,00%</b>



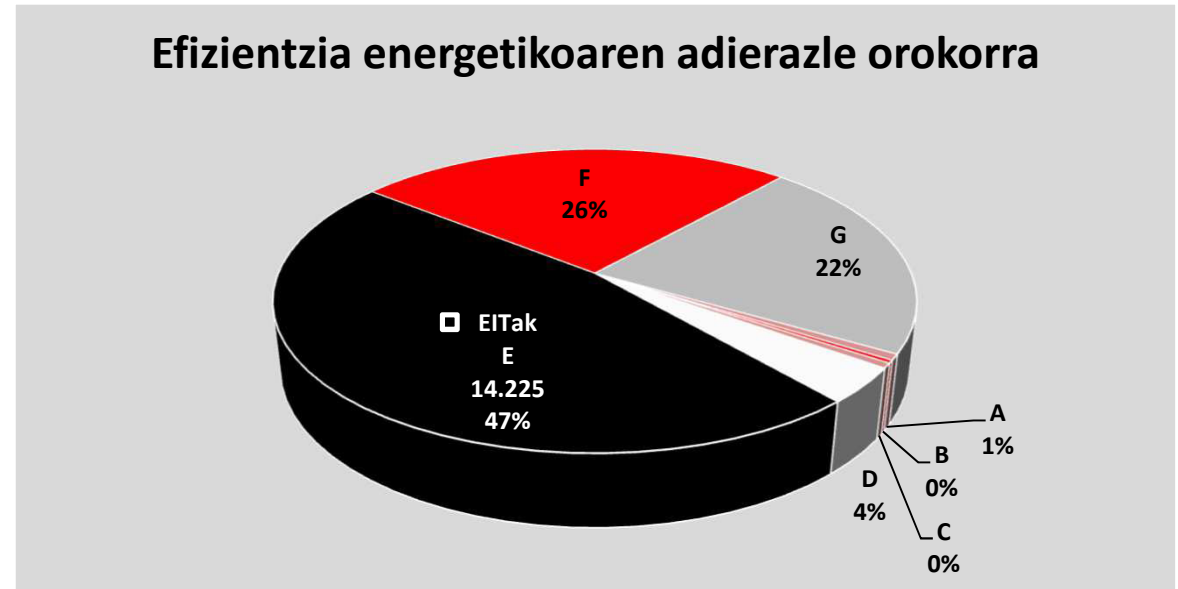
EITak, 2019/04/01rako egindakoak

Oharra: Jakinarazitako eremuetako balioak bakarrik bistaratzen dira

**Efizientzia energetikoaren adierazle orokorra: egindako EITak**

Efizientzia energetikoaren adierazle		
orokorra	EITak	ehun.
A	191	0,63%
B	88	0,29%
C	159	0,53%
D	1.136	3,76%
E	14.225	47,08%
F	7.871	26,05%
G	6.544	21,66%
<b>Orokorra, guztira</b>	<b>30.214</b>	<b>100,00%</b>

Oharra: A efizientzia handiagoa, G efizientzia txikiagoa





EITak, 2019/04/01rako egindakoak

Oharra: Jakinarazitako eremuetako balioak bakarrik bistaratzen dira

### Egindako EITak: ibilbidearen irisgarritasuna

Ibilbidea irisgarria da	EITak	ehun.
Bai	13.807	41,62%
Ez	16.682	50,28%
Ez da jakinarazi daturik	2.686	8,10%
<b>Orokorra, guztira</b>	<b>33.175</b>	<b>100,00%</b>

### Egindako EITak: igogailurik bai edo ez

Igogailua dago	EITak	ehun.
Bai	22.810	68,76%
Ez	9.837	29,65%
Ez da jakinarazi daturik	528	1,59%
<b>Orokorra, guztira</b>	<b>33.175</b>	<b>100,00%</b>

### Egindako EITak: atariaren irisgarritasuna

Ataria irisgarria da	EITak	ehun.
Bai	21.288	64,17%
Ez	11.356	34,23%
Ez da jakinarazi daturik	531	1,60%
<b>Orokorra, guztira</b>	<b>33.175</b>	<b>100,00%</b>

### Egindako EITak: igogailuaren irisgarritasuna

Igogailua irisgarria da	EITak	ehun.
Bai	8.505	25,64%
Ez	3.061	9,23%
Ez da jakinarazi daturik	21.609	65,14%
<b>Orokorra, guztira</b>	<b>33.175</b>	<b>100,00%</b>



EITak, 2019/04/01rako egindakoak

Oharra: Jakinarazitako eremuetako balioak bakarrik bistaratzen dira

### Egindako EITak: zentzuzko egokitzapenik egin daitekeen

Zentzuzko egokitzapena egin daiteke	EITak	ehun.
Bai	10.581	31,89%
Ez	9.379	28,27%
Ez da jakinarazi daturik	13.215	39,83%
<b>Orokorra, guztira</b>	<b>33.175</b>	<b>100,00%</b>


Zentzuzko egokitzapen gisa hartuko dira beharrezkoak eta egokiak diren aldarazpen eta moldaketak, halakoek ez dutenean ezartzen neurriz kanpoko edo ezegokia den zamarik, betiere, kasu jakin bati begira beharrezkoak badira, pertsona desgaituei berma dakien giza eskubide eta oinarritzko askatasun guztiak izatea edo egikaritzea, gainerakoen baldintza berberetan.

Hain zuzen ere, jabetza horizontalaren araubidean dauden eraikinetan, eraikina egokitzeko obren kostuak gehiegizkotzat jotzen dira kasu honetan: baldin eta kostua, urteka jasanarazita (jasotzen diren laguntza publikoak kenduta), **gastu arrunten hamabi hilekoren batura baino gehiago bada**. Baldintza hori betez gero, eraikina irisgarritasun unibertsalera zentzuz egokitzeko egin beharreko obrak eta lanak nahitaezkoak izango dira; **horiek gauzatzeko ez da behar jabeen batzarraren erabakirik**.

EITak, 2019/04/01rako egindakoak

### Ikuskatutako eraikinak, eraikitze urtearen arabera

Eraikitze urtea	EITak	ehun.
(en blanco)	13	0,04%
2015	2	0,01%
2014	2	0,01%
2013	1	0,00%
2012	7	0,02%
2011	2	0,01%
2010	9	0,03%
2009	18	0,05%
2008	11	0,03%
2007	9	0,03%
2006	43	0,13%
2005	40	0,12%
2004	45	0,14%
2003	41	0,12%
2002	48	0,14%
2001	96	0,29%
2000	59	0,18%
1999	124	0,37%
1998	81	0,24%
1997	49	0,15%
1996	158	0,48%
1995	153	0,46%
1994	119	0,36%
1993	112	0,34%
1992	132	0,40%
1991	137	0,41%
1990	155	0,47%
1989	101	0,30%
1988	107	0,32%
1987	73	0,22%
1986	89	0,27%
1985	110	0,33%
1984	82	0,25%
1983	96	0,29%
1982	147	0,44%
1981	97	0,29%
1980	275	0,83%
1979	197	0,59%
1978	341	1,03%
1977	210	0,63%
1976	331	1,00%
1975	525	1,58%
1974	366	1,10%
1973	302	0,91%




EITak, 2019/04/01rako egindakoak

### Ikuskatutako eraikinak, eraikitze urtearen arabera

Eraikitze urtea	EITak	ehun.
1972	380	1,15%
1971	332	1,00%
1970	818	2,47%
1969	398	1,20%
1968	654	1,97%
1967	643	1,94%
1966	1.200	3,62%
1965	1.288	3,88%
1964	767	2,31%
1963	724	2,18%
1962	767	2,31%
1961	474	1,43%
1960	4.208	12,68%
1959	2.125	6,41%
1958	647	1,95%
1957	478	1,44%
1956	723	2,18%
1955	997	3,01%
1954	325	0,98%
1953	343	1,03%
1952	253	0,76%
1951	163	0,49%
1950	729	2,20%
1949	152	0,46%
1948	160	0,48%
1947	110	0,33%
1946	241	0,73%
1945	262	0,79%
1944	39	0,12%
1943	67	0,20%
1942	110	0,33%
1941	49	0,15%
1940	327	0,99%
1939	59	0,18%
1938	23	0,07%
1937	25	0,08%
1936	163	0,49%
1935	162	0,49%
1934	135	0,41%
1933	81	0,24%
1932	99	0,30%
1931	92	0,28%
1930	365	1,10%
1929	105	0,32%





EITak, 2019/04/01rako egindakoak

### Ikuskatutako eraikinak, eraikitze urtearen arabera


Eraikitze urtea	EITak	ehun.
1928	224	0,68%
1927	124	0,37%
1926	156	0,47%
1925	211	0,64%
1924	45	0,14%
1923	81	0,24%
1922	25	0,08%
1921	58	0,17%
1920	385	1,16%
1919	15	0,05%
1918	55	0,17%
1917	12	0,04%
1916	84	0,25%
1915	67	0,20%
1914	23	0,07%
1913	22	0,07%
1912	20	0,06%
1911	8	0,02%
1910	258	0,78%
1909	14	0,04%
1908	15	0,05%
1907	23	0,07%
1906	65	0,20%
1905	56	0,17%
1904	18	0,05%
1903	22	0,07%
1902	21	0,06%
1901	54	0,16%
1900	1.328	4,00%
1899	10	0,03%
1898	101	0,30%
1897	17	0,05%
1896	118	0,36%
1895	126	0,38%
1894	4	0,01%
1893	13	0,04%
1892	15	0,05%
1891	12	0,04%
1890	171	0,52%
1889	12	0,04%
1888	13	0,04%
1887	18	0,05%
1886	87	0,26%
1885	71	0,21%



EITak, 2019/04/01rako egindakoak

### Ikuskatutako eraikinak, eraikitze urtearen arabera

Eraikitze urtea	EITak	ehun.
1884	4	0,01%
1883	11	0,03%
1882	2	0,01%
1881	3	0,01%
1880	203	0,61%
1879	3	0,01%
1878	6	0,02%
1877	4	0,01%
1876	10	0,03%
1875	30	0,09%
1874	6	0,02%
1873	2	0,01%
1872	2	0,01%
1871	4	0,01%
1870	104	0,31%
1869	2	0,01%
1868	3	0,01%
1867	5	0,02%
1866	5	0,02%
1865	9	0,03%
1864	6	0,02%
1862	2	0,01%
1861	4	0,01%
1860	25	0,08%
1859	4	0,01%
1858	6	0,02%
1857	2	0,01%
1856	9	0,03%
1855	21	0,06%
1854	6	0,02%
1853	2	0,01%
1852	2	0,01%
1851	4	0,01%
1850	583	1,76%
1849	3	0,01%
1848	10	0,03%
1847	4	0,01%
1846	16	0,05%
1845	10	0,03%
1844	2	0,01%
1843	2	0,01%
1842	3	0,01%
1841	1	0,00%
1840	40	0,12%



EITak, 2019/04/01rako egindakoak

### Ikuskatutako eraikinak, eraikitze urtearen arabera


Eraikitze urtea	EITak	ehun.
1839	1	0,00%
1838	1	0,00%
1836	7	0,02%
1835	2	0,01%
1834	4	0,01%
1833	1	0,00%
1832	3	0,01%
1831	1	0,00%
1830	19	0,06%
1828	2	0,01%
1827	1	0,00%
1826	7	0,02%
1825	11	0,03%
1824	3	0,01%
1821	1	0,00%
1820	35	0,11%
1819	2	0,01%
1818	2	0,01%
1817	1	0,00%
1816	5	0,02%
1815	5	0,02%
1814	1	0,00%
1812	3	0,01%
1810	10	0,03%
1809	1	0,00%
1807	1	0,00%
1806	3	0,01%
1805	2	0,01%
1804	2	0,01%
1803	2	0,01%
1802	3	0,01%
1801	1	0,00%
1800	123	0,37%
1799	1	0,00%
1798	1	0,00%
1795	2	0,01%
1793	1	0,00%
1792	1	0,00%
1790	5	0,02%
1789	2	0,01%
1785	1	0,00%
1782	1	0,00%
1780	2	0,01%
1773	2	0,01%



EITak, 2019/04/01rako egindakoak

### Ikuskatutako eraikinak, eraikitze urtearen arabera

Eraikitze urtea	EITak	ehun.
1770	1	0,00%
1757	1	0,00%
1750	9	0,03%
1746	1	0,00%
1733	1	0,00%
1730	1	0,00%
1724	1	0,00%
1707	1	0,00%
1706	1	0,00%
1704	1	0,00%
1700	12	0,04%
1699	3	0,01%
1696	1	0,00%
1692	1	0,00%
1660	1	0,00%
1650	1	0,00%
1648	1	0,00%
1600	7	0,02%
1599	1	0,00%
1591	1	0,00%
1500	2	0,01%
1450	1	0,00%
1175	1	0,00%
<b>Orokorra, guztira</b>	<b>33.175</b>	<b>100,00%</b>

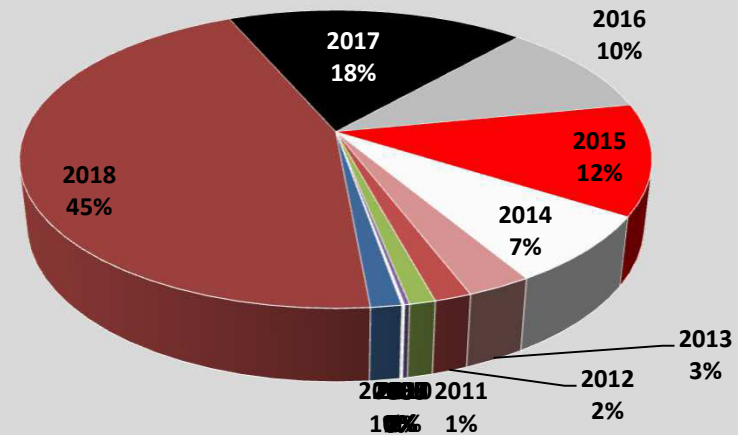


EITak, 2019/04/01rako egindakoak

**Egindako EITak: ikuskapenaren urtea**

Azken EITa egin den urtea	EITak	ehun.
2019	440	1,33%
2018	14.895	44,90%
2017	6.019	18,14%
2016	3.424	10,32%
2015	3.989	12,02%
2014	2.467	7,44%
2013	925	2,79%
2012	531	1,60%
2011	372	1,12%
2010	72	0,22%
2009	9	0,03%
2008	7	0,02%
2007	16	0,05%
2006	4	0,01%
2005	2	0,01%
1965	1	0,00%
<b>Orokorra, guztira</b>	<b>33.173</b>	<b>100,00%</b>

**EITak, egin diren urtearen arabera**





EITak, 2019/04/01rako egindakoak

### Egindako EITak: hurrengo ikuskapena egingo den urtea

Oharra: hamar urte

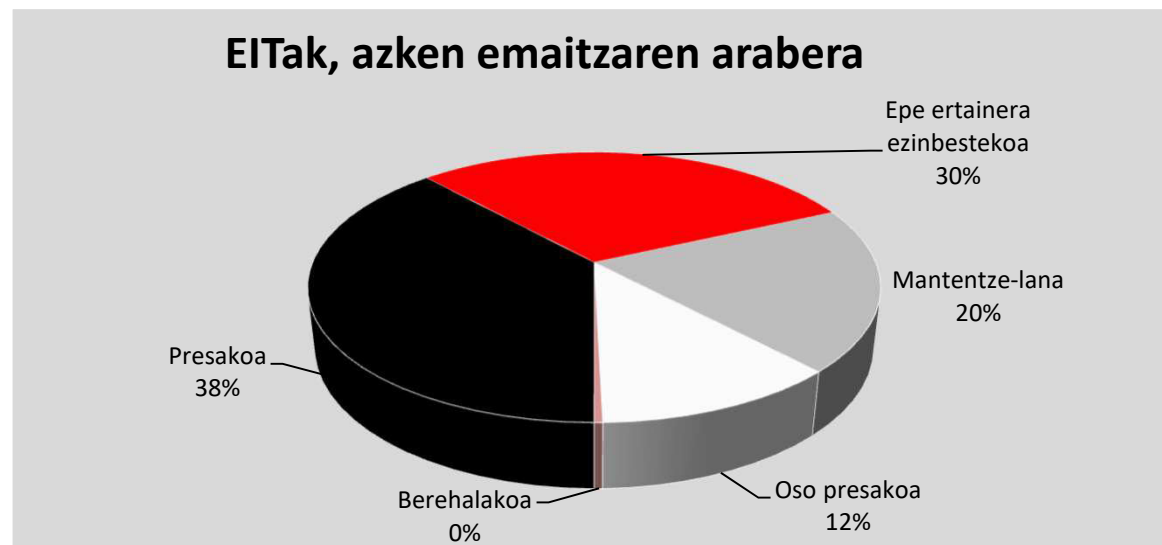
EITa berriz egingo den urtea	EITak	ehun.
2018	1.162	3,80%
2019	27	0,09%
2020	50	0,16%
2021	267	0,87%
2022	336	1,10%
2023	411	1,34%
2024	1.002	3,28%
2025	2.535	8,29%
2026	2.892	9,46%
2027	5.252	17,18%
2028	15.221	49,80%
2029	1.277	4,18%
2030	130	0,43%
<b>Orokorra, guztira</b>	<b>30.562</b>	<b>100,00%</b>



EITak, 2019/04/01rako egindakoak

### Egindako EITen azken emaitza

Azken emaitza	EITak	ehun.
Presakoa	12.660	38,16%
Epe ertainera ezinbestekoa	9.982	30,09%
Mantentze-lana	6.513	19,63%
Oso presakoa	3.888	11,72%
Berehalakoa	132	0,40%
<b>Orokorra, guztira</b>	<b>33.175</b>	<b>100,00%</b>



Oharrak:


Berehalako jarduna: eraikina erortzeko edo pertsonak min hartzeko arriskua antzemanaz gero. 24 ordu pasatu baino lehen jardun behar da.

Presako handiko jarduna: kalte handiak badaude eta ondorioz epe ertainera pertsonak arriskuan egon ahal badira. Hiru hilabete pasatu baino lehen jardun behar da.

Presako jarduna: akats larriren bat antzematzen bada eta ondorioz eraikina azkar narriatzeko arriskua badago. Urtebete pasatu baino lehen jardun behar da.

Jarduna beharrezkoa epe ertainera: akatsen bat antzeman bada eta, sistema osoa ukitzen ez badu ere, larritzeko arriskua badago. Jarduna urtebete baino gehiago atzeratu daiteke.

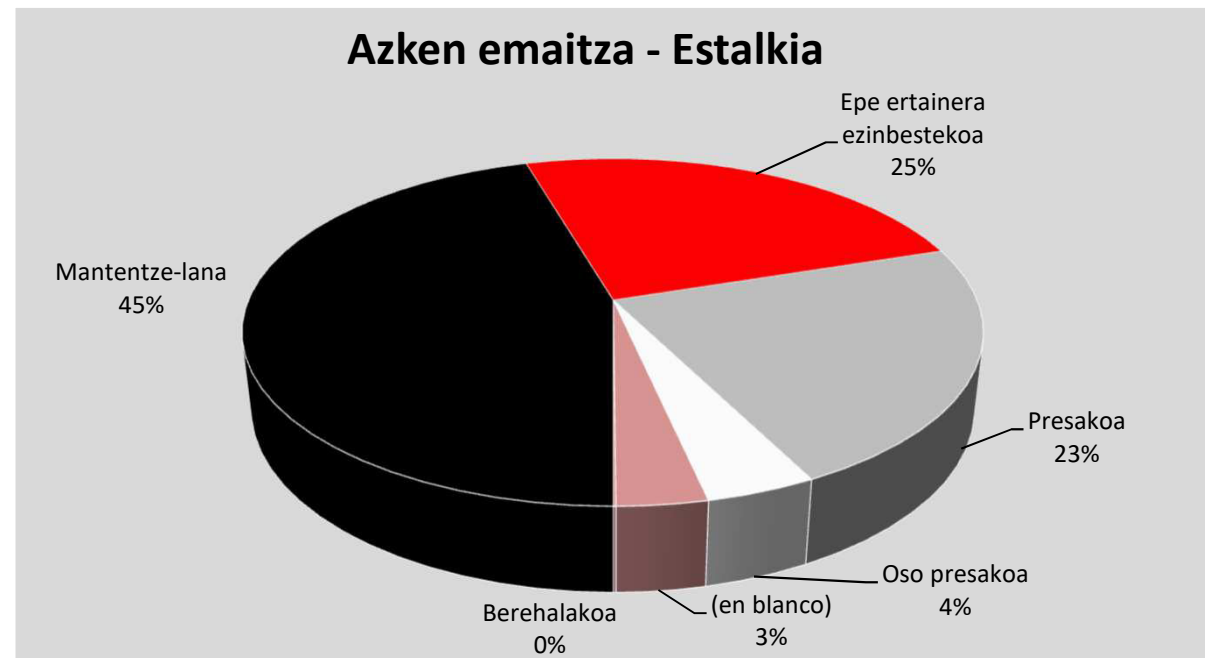
Mantentze-lanak: Arazorik antzematzen ez bada, edo antzematzen den arazoa arina bada eta mantentze-lan egokien bidez konpondu ahal bada, eraikinari kalifikazio hau emango zaio.




EITak, 2019/04/01rako egindakoak

### Patologiak behar duen jardunaren gradua: estalkia, EITen azken emaitza

Jardunaren gradua: estalkia	EITak	ehun.
Mantentze-lana	15.082	45,46%
Epe ertainera ezinbestekoa	8.137	24,53%
Presakoa	7.471	22,52%
Oso presakoa	1.348	4,06%
(en blanco)	1.104	3,33%
Berehalakoa	33	0,10%
<b>Orokorra, guztira</b>	<b>33.175</b>	<b>100,00%</b>



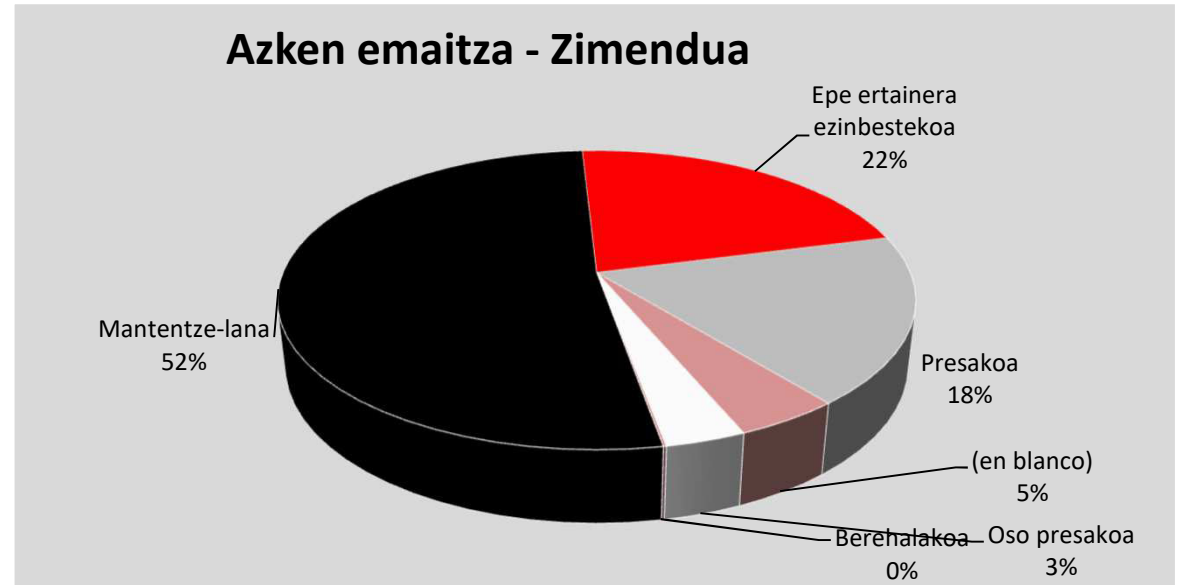





EITak, 2019/04/01rako egindakoak

### Patologiak behar duen jardunaren gradua: zimendua, EITen azken emaitza

Jardunaren gradua: zimendua	EITak	ehun.
Mantentze-lana	17.222	51,91%
Epe ertainera ezinbestekoa	7.240	21,82%
Presakoa	6.020	18,15%
(en blanco)	1.507	4,54%
Oso presakoa	1.143	3,45%
Berehalakoa	43	0,13%
<b>Orokorra, guztira</b>	<b>33.175</b>	<b>100,00%</b>

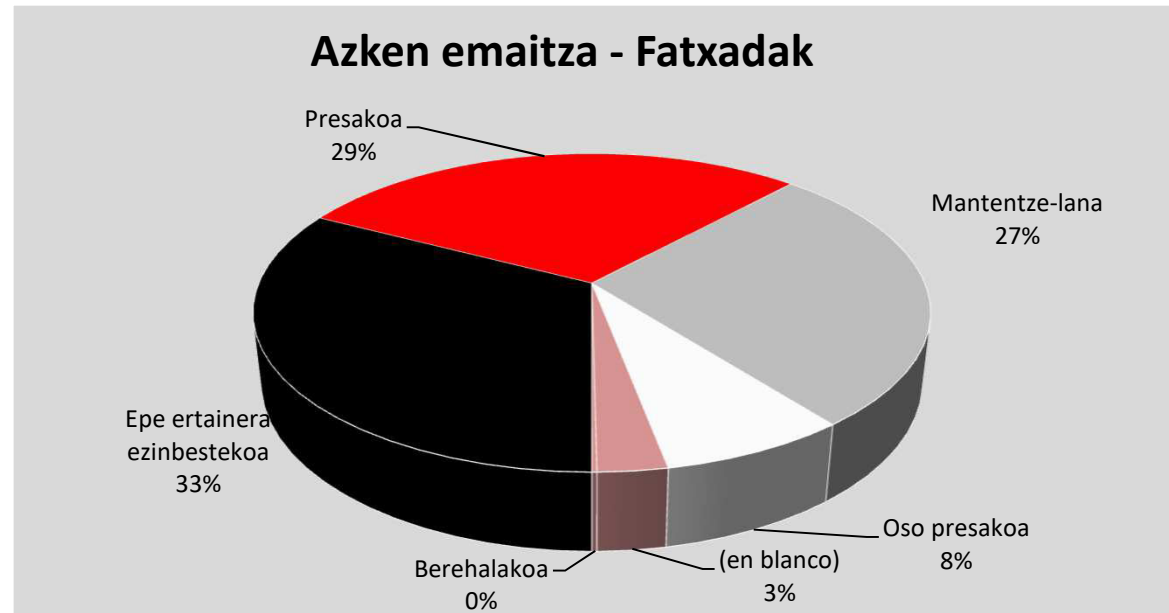





EITak, 2019/04/01rako egindakoak

### Patologiak behar duen jardunaren gradua: fatxadak, EITen azken emaitza

Jardunaren gradua: fatxadak	EITak	ehun.
Epe ertainera ezinbestekoa	10.823	32,62%
Presakoa	9.708	29,26%
Mantentze-lana	9.129	27,52%
Oso presakoa	2.517	7,59%
(en blanco)	931	2,81%
Berehalakoa	67	0,20%
<b>Orokorra, guztira</b>	<b>33.175</b>	<b>100,00%</b>



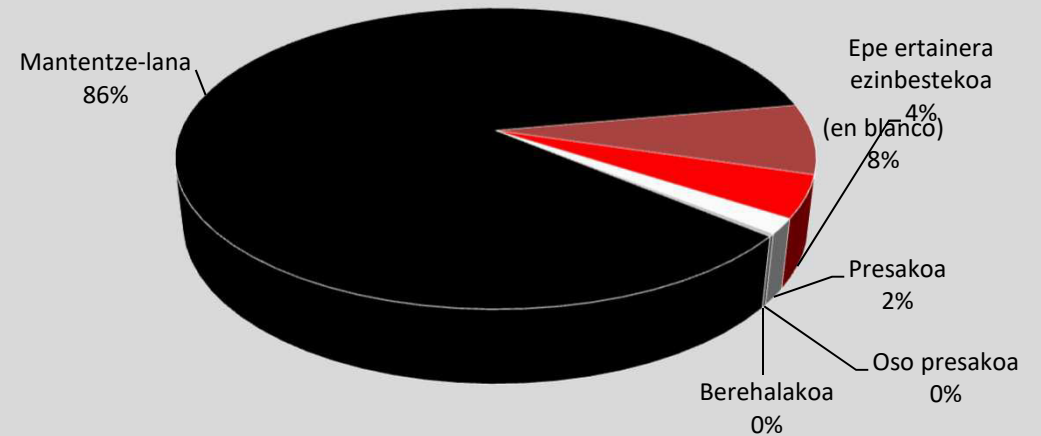



EITak, 2019/04/01rako egindakoak

### Patologiak behar duen jardunaren gradua: ur-hornidura, EITen azken emaitza

Jardunaren gradua: ur-hornidura	EITak	ehun.
Mantentze-lana	28.535	86,01%
(en blanco)	2.501	7,54%
Epe ertainera ezinbestekoa	1.497	4,51%
Presakoa	543	1,64%
Oso presakoa	96	0,29%
Berehalakoa	3	0,01%
<b>Orokorra, guztira</b>	<b>33.175</b>	<b>100,00%</b>

### Azken emaitza - Ur-hornidura





EITak, 2019/04/01rako egindakoak

**Patologiak behar duen jardunaren gradua: ur-hustuketa, EITen azken emaitza**

Jardunaren gradua: ur-hustuketa	EITak	ehun.
Mantentze-lana	23.290	70,20%
Epe ertainera ezinbestekoa	4.625	13,94%
Presakoa	2.885	8,70%
(en blanco)	1.948	5,87%
Oso presakoa	420	1,27%
Berehalakoa	7	0,02%
<b>Orokorra, guztira</b>	<b>33.175</b>	<b>100,00%</b>

**Azken emaitza - Ur-hustuketa**

